






Golanda Ferraz
 alumna do 2º ano

CARTA
 HIPSOMETRICA
 DO
 BRAZIL
 MOSTRANDO O RELEVO DO SOLO
 ESCALA: 1:19.000.000

	ELEVação de 0 ^m a 300 ^m
	" " 300 ^m a 1000 ^m
	" " acima de 1000 ^m